

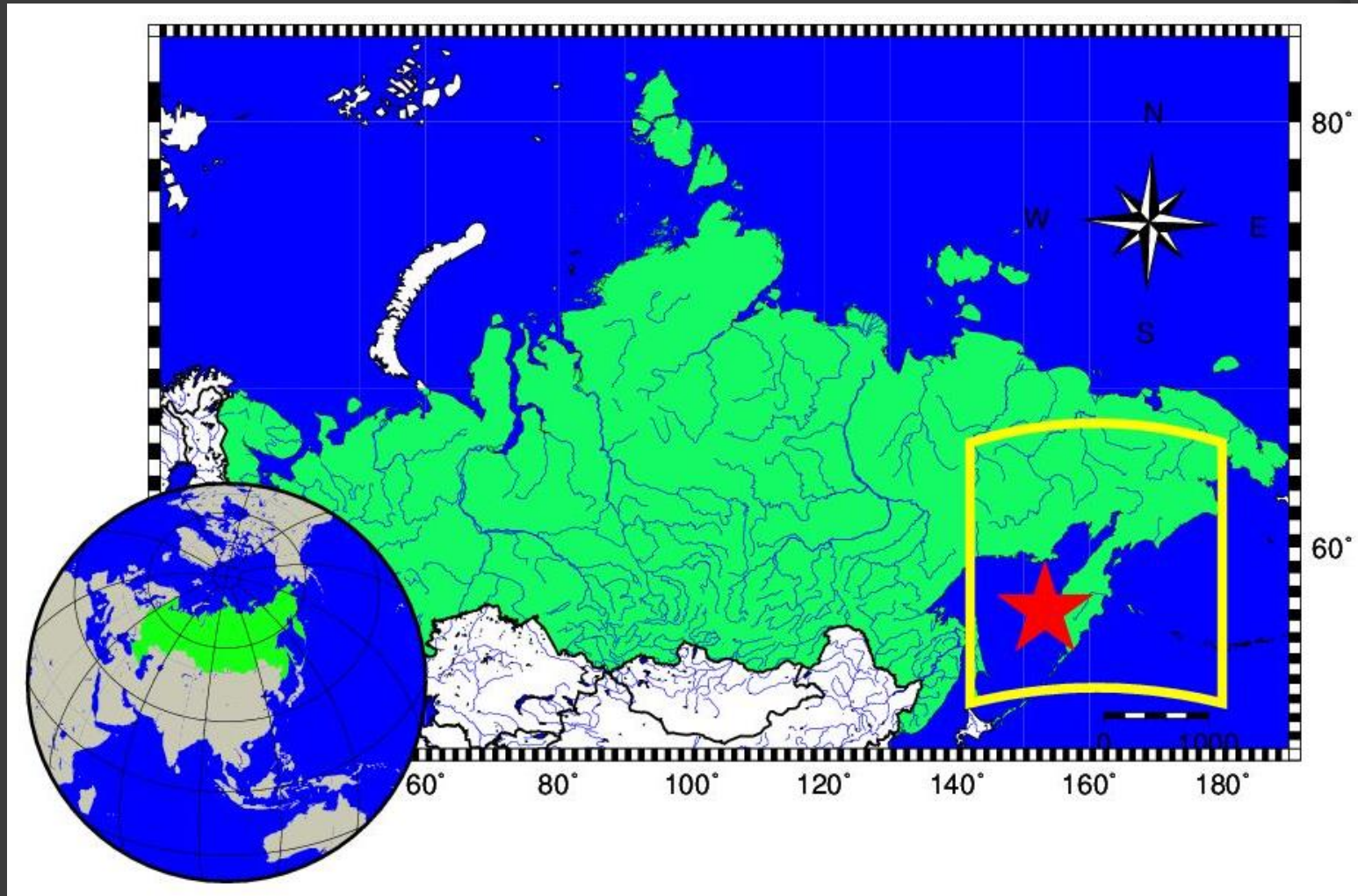
TERREMOTO DEL MAR DE OKHOTSK 2013

Escuela Centroamericana de Geología
Geología Numérica
Cristian Calvo Bermúdez

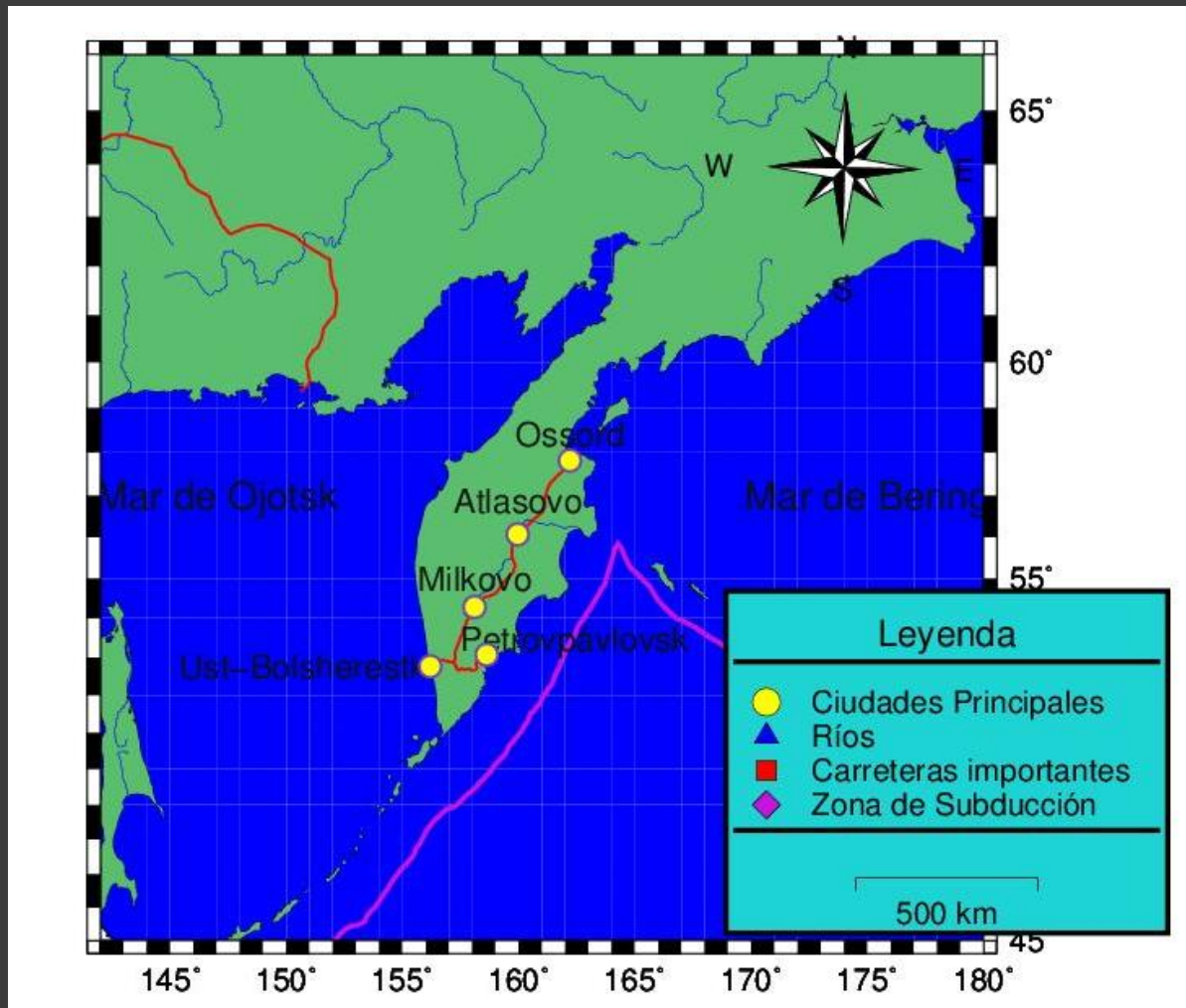
Datos

- Ubicación: Mar de Okhotsk, Rusia
- Fecha: 24 de mayo del 2013
- Magnitud: 8.3 Mw
- Profundidad: 608 km
- 0 Fallecidos

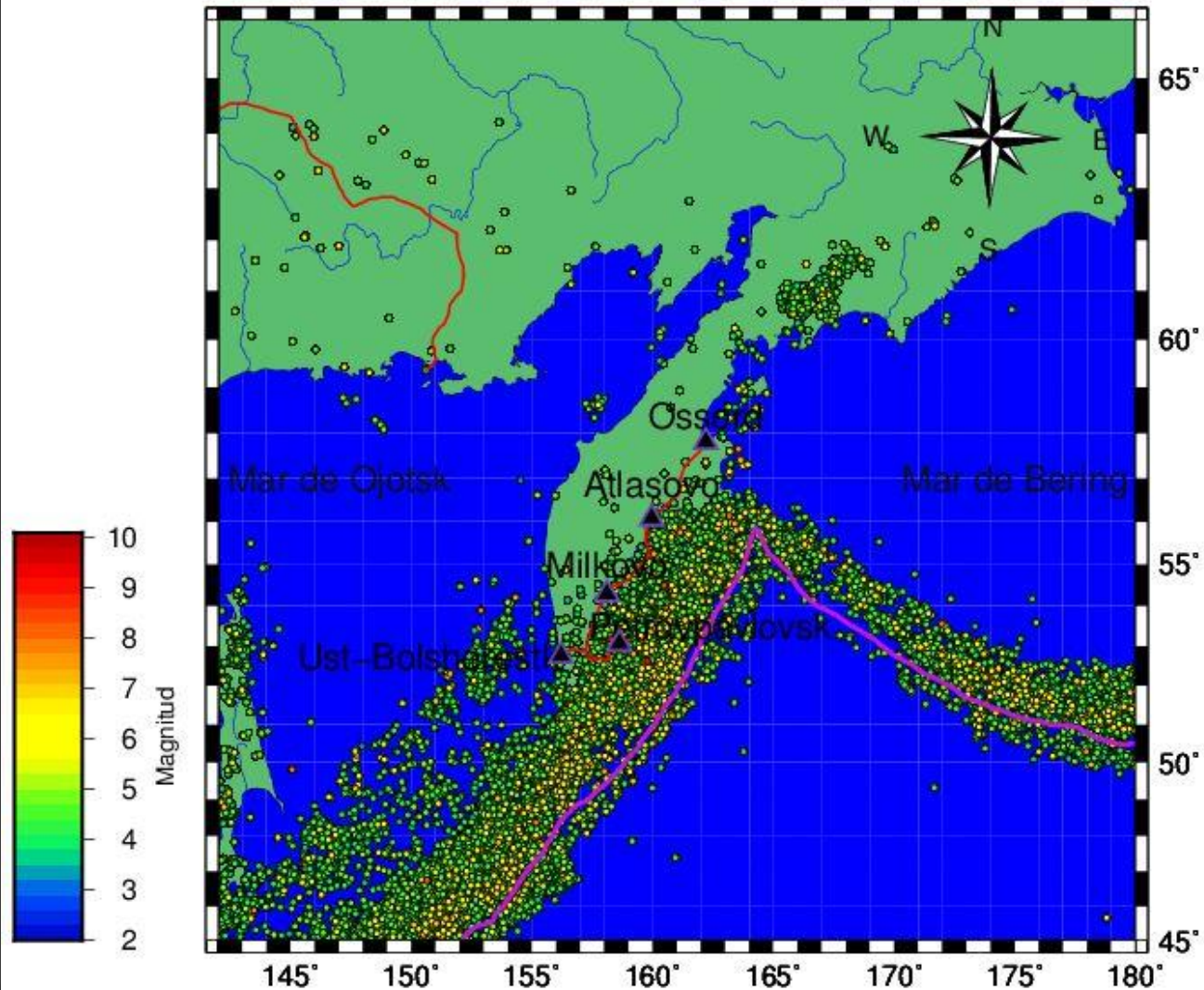
Ubicación



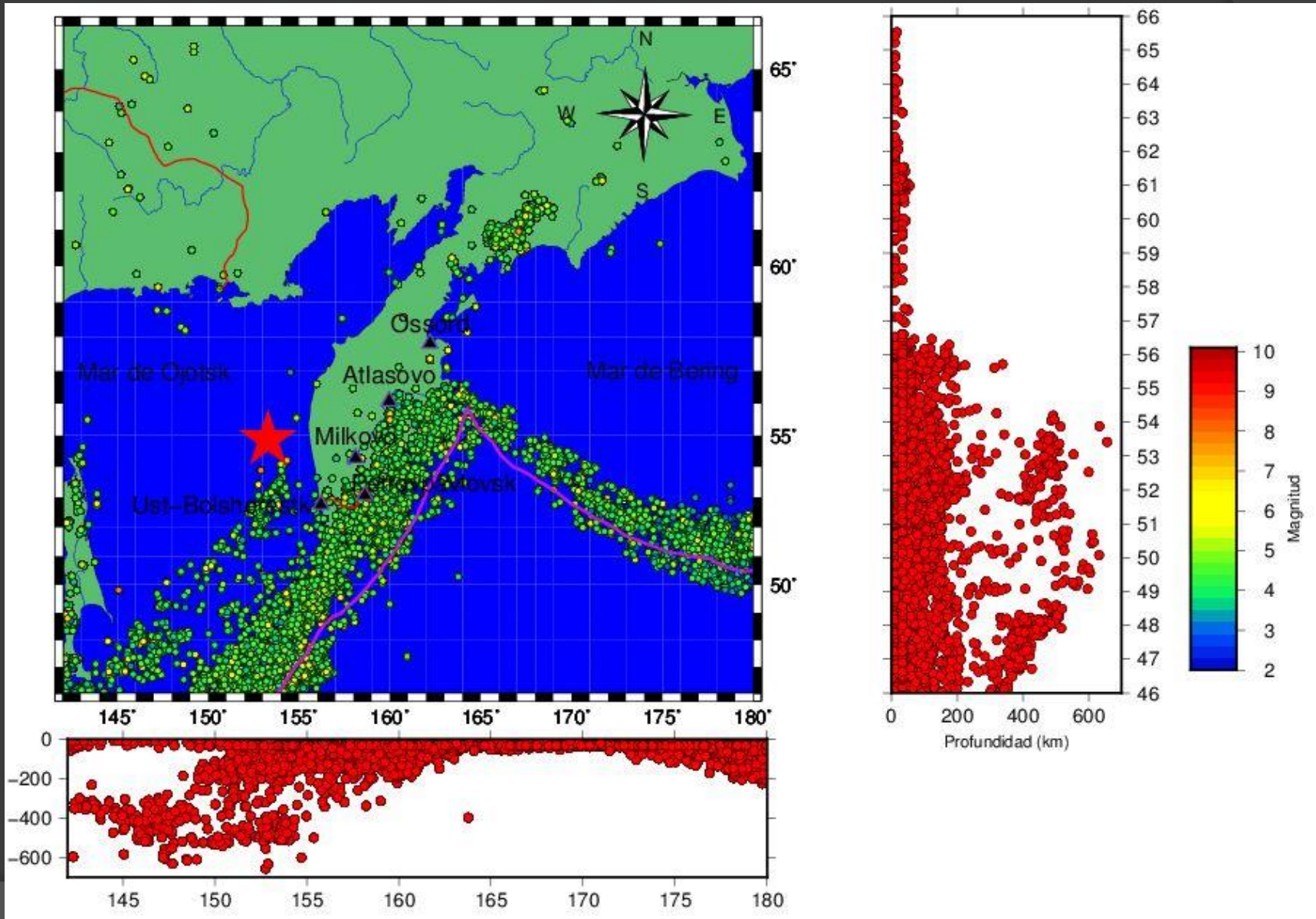
Zona de Interés



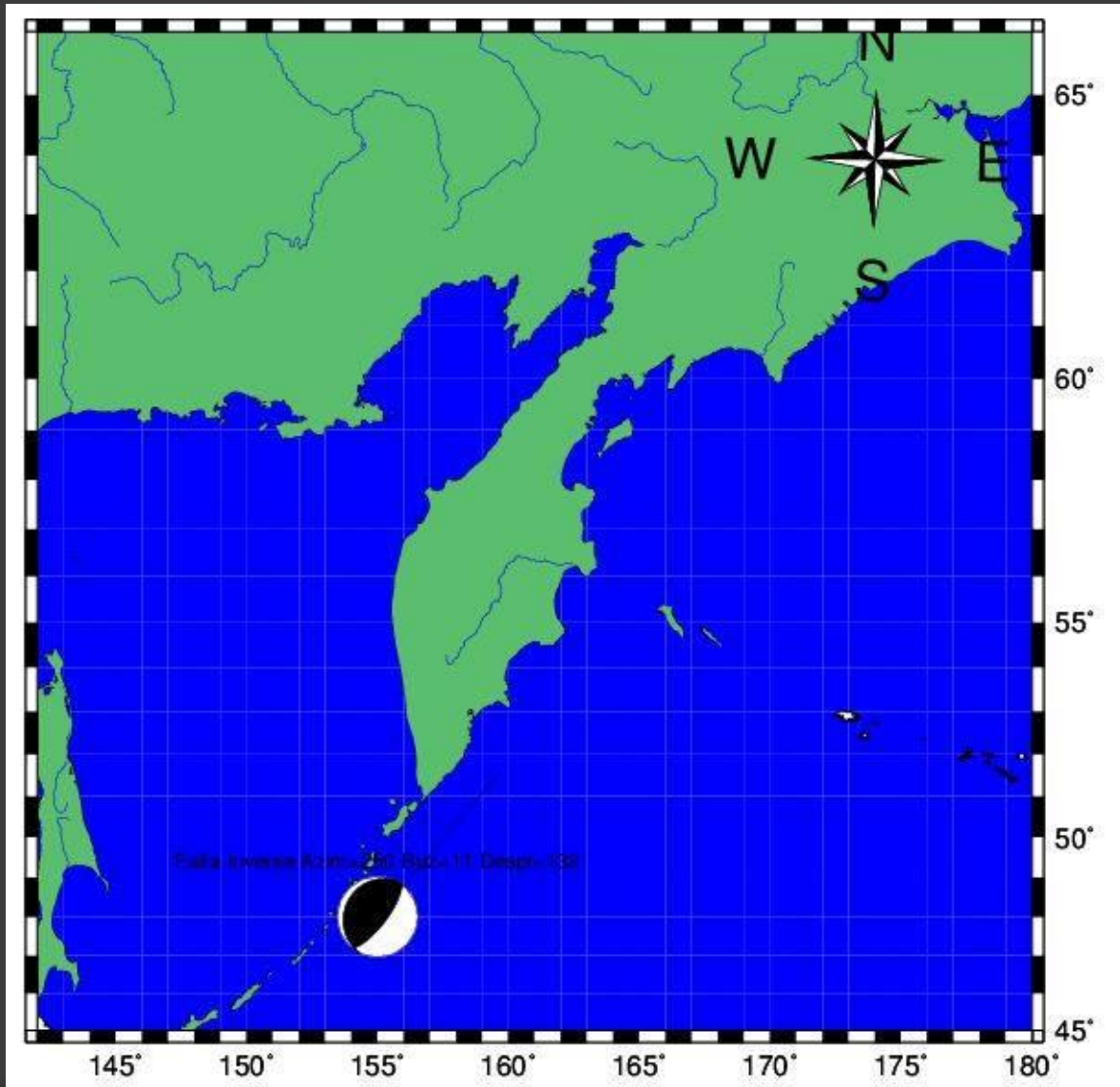
Antes del Terremoto



Terremoto: 8.3 Mw



Mecanismo focal



Mecanismo focal de la zona de subducción que originó el terremoto.

¡Muchas Gracias!